



La Durdent à Vittefleury

1^{er} septembre 2021

INVENTAIRE PISCICOLE

Renseignements Généraux	
Commune	Vittefleury
Code INSEE Commune	76748
Code masse d'eau	FRHR170
Code hydrologique	G6000600
Code zone hydrologique	G600
Catégorie piscicole	1 ^{ère} Catégorie
Abscisse (L93)	529 614
Ordonnée (L93)	6 969 683
Distance à la source (km) :	18
Altitude (m) :	10
Pente (‰) :	2,1
Surface du BV drainée (Km ²) :	250

Période d'échantillonnage	
Date de la pêche :	01/09/2021
Heure du début de la pêche :	10h
Durée effective de pêche :	01:44:55
Matériel	
Engin :	Héron (Dream)
Voltage (V) :	320
Puissance (kVA)	2.3
Prospection	
Type de pêche :	Complète
Mode de prospection :	A pied
Nombre d'anodes :	2
Nombre d'épuisettes :	3
Confinement aval :	Filet
Confinement amont :	Filet
Nombre de passage :	2
Temps de pêche 1er passage :	00:57:12
Temps de pêche 2ème passage :	00:47:43
Longueur échantillonnée :	170 m
Largeur moyenne :	8,3 m
Profondeur moyenne :	0,52 m
Surface échantillonnée :	1 411 m ²

BILAN DES CAPTURES

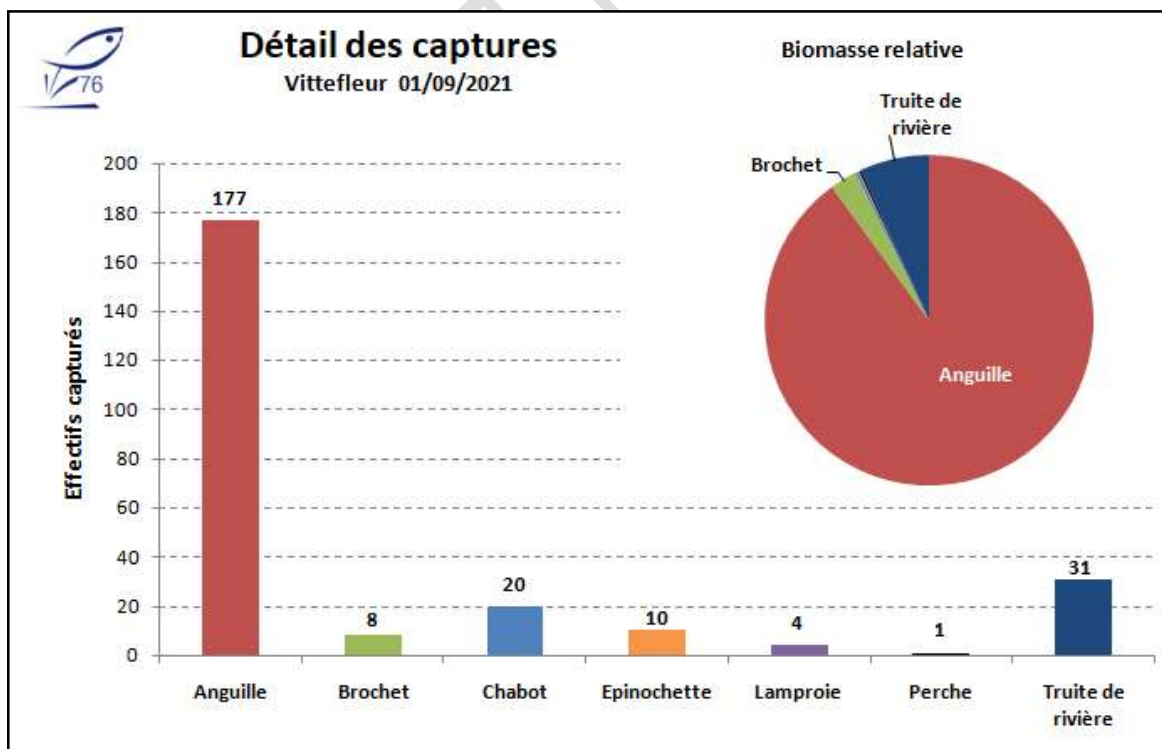
Surface : 1 411 m²

Estimation de peuplement (Méthode Carle & Strub)

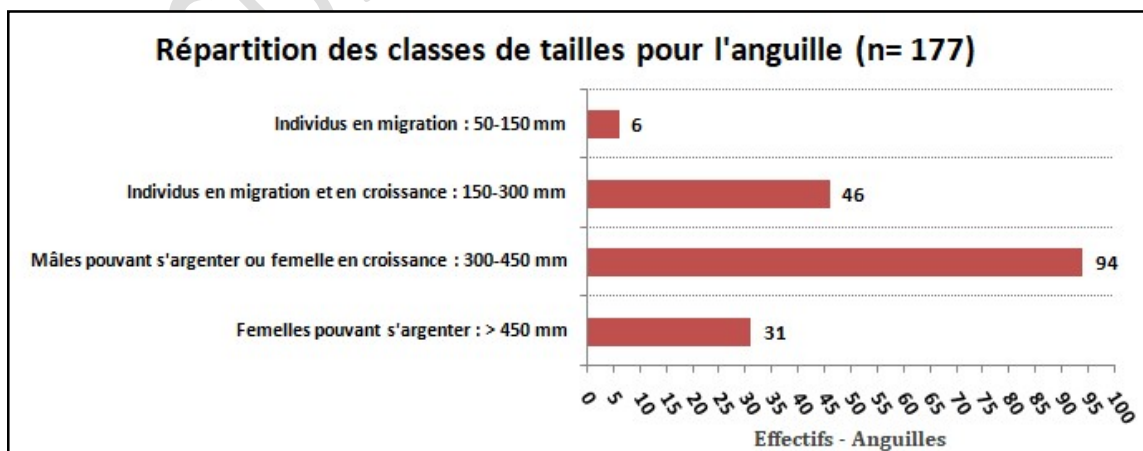
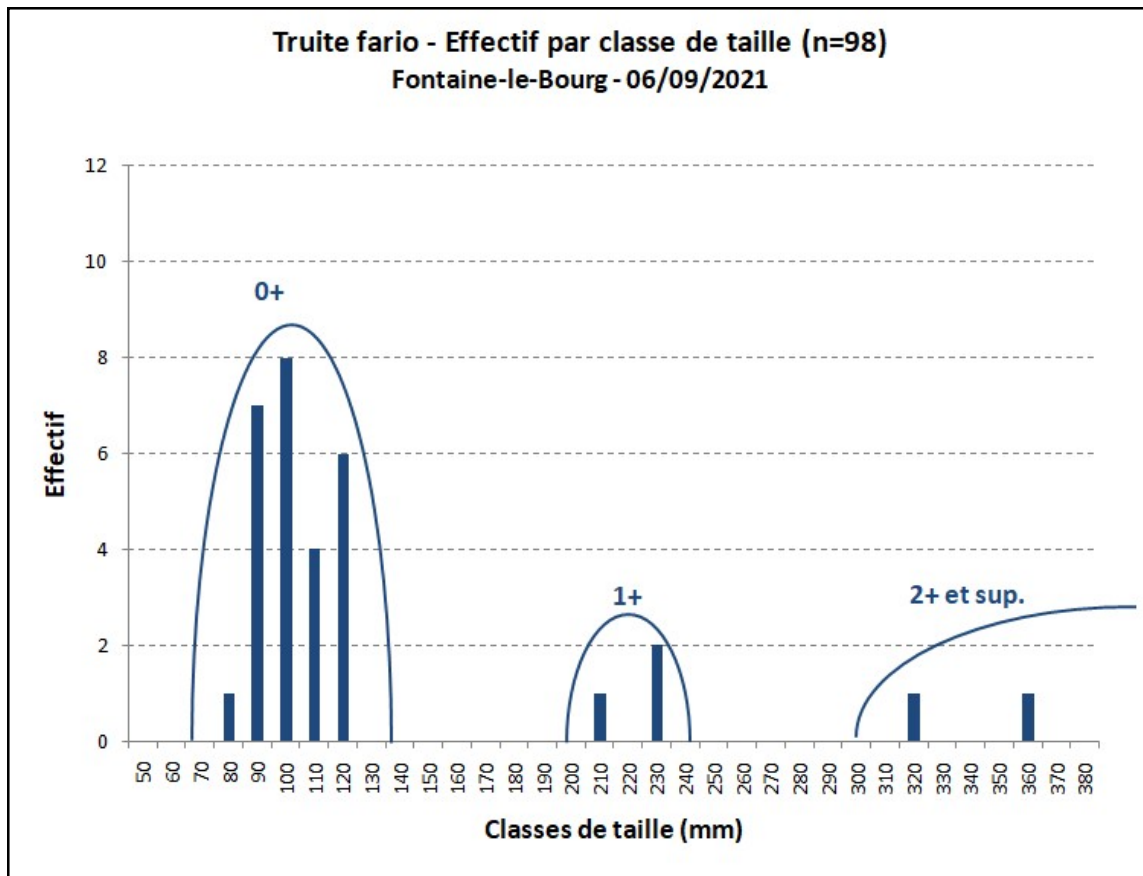
Espèces		Estimation de peuplement (Méthode Carle & Strub)			Efficacité	Effectif estimé	Intervalle de confiance	Densité 100m ²	Poids grammes	% de l'effectif	% du poids
		P1	P2	P1+P2							
Anguille	ANG	113	64	177	45	251	+/- 65	18	20 666	70.52	89.99
Brochet	BRO	5	3	8	62	8	+/- 0	1	603	3.19	2.63
Chabot	CHA	10	10	20	30	33	+/- 24	2	67	7.97	0.29
Epinochette	EPT	6	4	10	55	11	+/- 3	1	10	3.98	0.04
Lamproie	LPX	3	1	4	75	4	+/- 0	«	14	1.59	0.06
Perche	PER	1	0	1	100	1	+/- 0	«	53	0.40	0.23
Truite de rivière	TRF	25	6	31	78	32	+/- 3	2	1 551	12.35	6.75

TOTAL - Nb Esp : 3	163	88	251
--------------------	-----	----	-----

24	22 964
----	--------



CLASSES DE TAILLES



STATUTS DES ESPECES CAPTUREES

Nom vernaculaire	Nom scientifique	Décret Frayère	Protection Nationale	Directive Habitat	Convention de Berne	LR Monde	LR Euro	LR Fr
Anguille	<i>Anguilla anguilla</i>					CR	CR	CR
Brochet	<i>Esox lucius</i>	Oui : 2°	Oui			LC	LC	VU
Chabot	<i>Cottus gobio</i>	Oui : 1°		All		LC	LC	DD
Epinochette	<i>Pungitius pungitius</i>					LC	LC	LC
Lamproie de planer	<i>Lampetra planeri</i>	Oui : 1°	Oui	All	All	LC	LC	LC
Perche	<i>Perca fluviatilis</i>					LC	LC	LC
Truite de rivière	<i>Salmo trutta fario</i>	Oui : 1°	Oui			LC	LC	LC

INDICE POISSON RIVIERE (IPR)

Scores des métriques d'occurrence			Scores des métriques d'abondance			
Nombre d'espèces rhéophiles	Nombre d'espèces lithophiles	Nombre total d'espèces	Densité d'individus tolérants	Densité d'individus omnivores	Densité d'individus invertivores	Densité totale d'individus
1.225	4.528	4.1	0.042	0.407	1.267	1.007
		Valeur de l'IPR	Classe de qualité			
		12.58	2	Bonne		

DESCRIPTION DE LA STATION

Qualité de l'habitat	
Stabilité des berges	Stable
Sinuosité	Sinueux
Ombrage	Assez dégagé
Trou, fosse	Moyenne
Sous-Berge	Faible
Abris rocheux	Nulle
Embâcles, souches	Faible
Abris végétal aquatique	Importante
Végétation de bordure	Importante



La Durdent à Vittefleury - Inventaire piscicole du 1^{er} septembre 2021

Description de la station											
Longueur Pêchée : 170 mètres											
Largeur moyenne de la lame d'eau : 8,3 mètres											
Profondeur moyenne de la lame d'eau : 52 cm											
N° transect de l'aval vers l'amont	Largeur transect	Rive droite									
		Profondeurs (cm) & granulométrie									
		point 1		point 2		point 3		point 4		point 5	
		Prof.(cm)	Granul.	Prof.(cm)	Granul.	Prof.(cm)	Granul.	Prof.(cm)	Granul.	Prof.(cm)	Granul.
Transect 1	8.9	40	C	55	C	38	S	32	C	17	C
Transect 2	9.1	35	L	63	G	40	LS	47	L	32	L
Transect 3	9.2	38	L	42	L	60	G	61	G	55	L
Transect 4	9.3	42	L	45	G	55	C	45	G	40	L
Transect 5	8.4	42	G	55	G	55	G	45	L	30	L
Transect 6	7.4	48	L	75	L	70	G	47	L	58	G
Transect 7	7	45	L	60	L	70	L	60	G	36	C
Transect 8	7.3	55	G	75	L	95	G	95	C	40	L
Transect 9	7.2	15	L	58	C	85	G	87	C	35	C
Transect 10	8.3	48	L	60	L	45	S	74	C	45	L
Transect 11	9	48	L	70	G	60	G	52	C	41	L

C : Cailloux - G : Gravieres - L : Limons - S : Sable

FEDERATION DE SEINE-MARITIME POUR LA PECHE ET LA PROTECTION DU MILIEU AQUATIQUE

11 Cours Clemenceau 76100 ROUEN - ☎ 02 35 62 01 55 @ : fede76.peche@wanadoo.fr

Site internet : www.peche76.fr



La Durdent à Vittefleur - Inventaire piscicole du 1^{er} septembre 2021



FEDERATION DE SEINE-MARITIME POUR LA PECHE ET LA PROTECTION DU MILIEU AQUATIQUE

11 Cours Clemenceau 76100 ROUEN - ☎ 02 35 62 01 55 @ : fede76.peche@wanadoo.fr

Site internet : www.peche76.fr



La Durdent à Vittefleury - Inventaire piscicole du 1^{er} septembre 2021



FEDERATION DE SEINE-MARITIME POUR LA PECHE ET LA PROTECTION DU MILIEU AQUATIQUE

11 Cours Clemenceau 76100 ROUEN - ☎ 02 35 62 01 55 @ : fede76.peche@wanadoo.fr

Site internet : www.peche76.fr



La Durdent à Vittefleury - Inventaire piscicole du 1^{er} septembre 2021



FEDERATION DE SEINE-MARITIME POUR LA PECHE ET LA PROTECTION DU MILIEU AQUATIQUE

11 Cours Clemenceau 76100 ROUEN - ☎ 02 35 62 01 55 @ : fede76.peche@wanadoo.fr

Site internet : www.peche76.fr



La Durdent à Vittefleury - Inventaire piscicole du 1^{er} septembre 2021



FEDERATION DE SEINE-MARITIME POUR LA PECHE ET LA PROTECTION DU MILIEU AQUATIQUE

11 Cours Clemenceau 76100 ROUEN - ☎ 02 35 62 01 55 @ : fede76.peche@wanadoo.fr

Site internet : www.peche76.fr



La Durdent à Vittefleury - Inventaire piscicole du 1^{er} septembre 2021



FEDERATION DE SEINE-MARITIME POUR LA PECHE ET LA PROTECTION DU MILIEU AQUATIQUE

11 Cours Clemenceau 76100 ROUEN - ☎ 02 35 62 01 55 @ : fede76.peche@wanadoo.fr

Site internet : www.peche76.fr



La Durdent à Vittefleury - Inventaire piscicole du 1^{er} septembre 2021



FEDERATION DE SEINE-MARITIME POUR LA PECHE ET LA PROTECTION DU MILIEU AQUATIQUE

11 Cours Clemenceau 76100 ROUEN - ☎ 02 35 62 01 55 @ : fede76.peche@wanadoo.fr

Site internet : www.peche76.fr